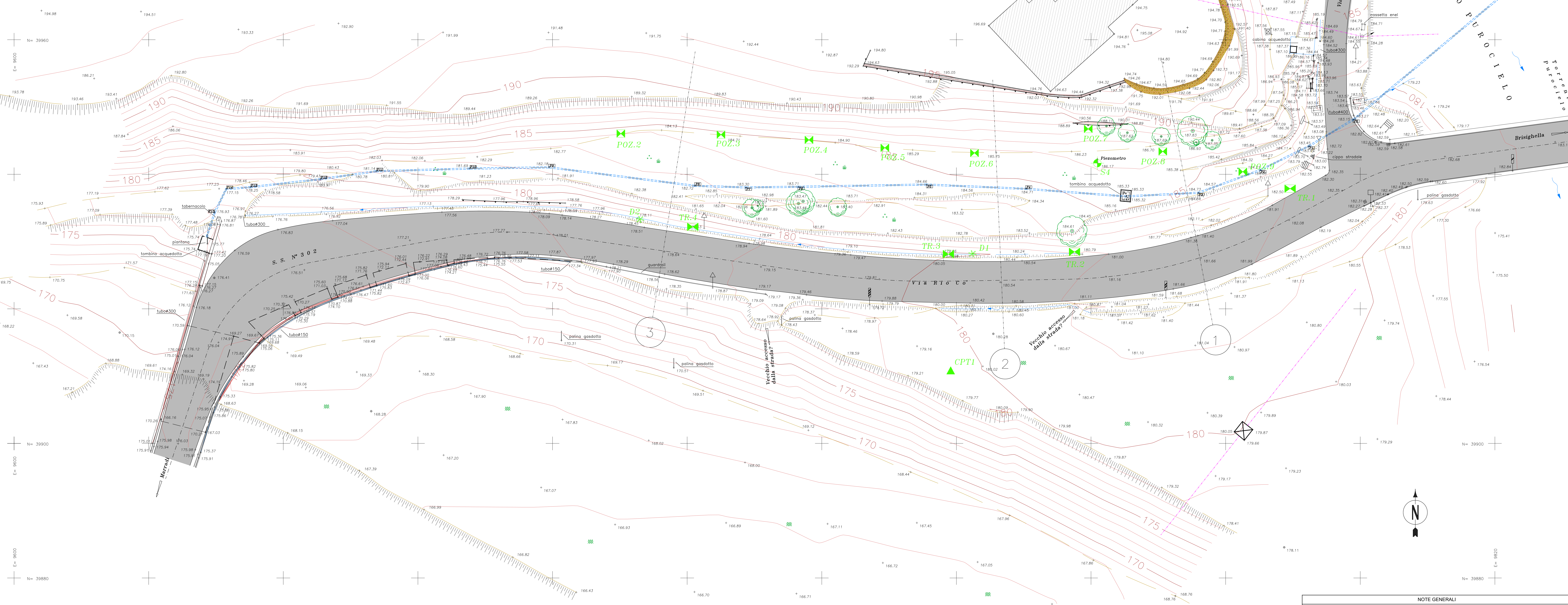
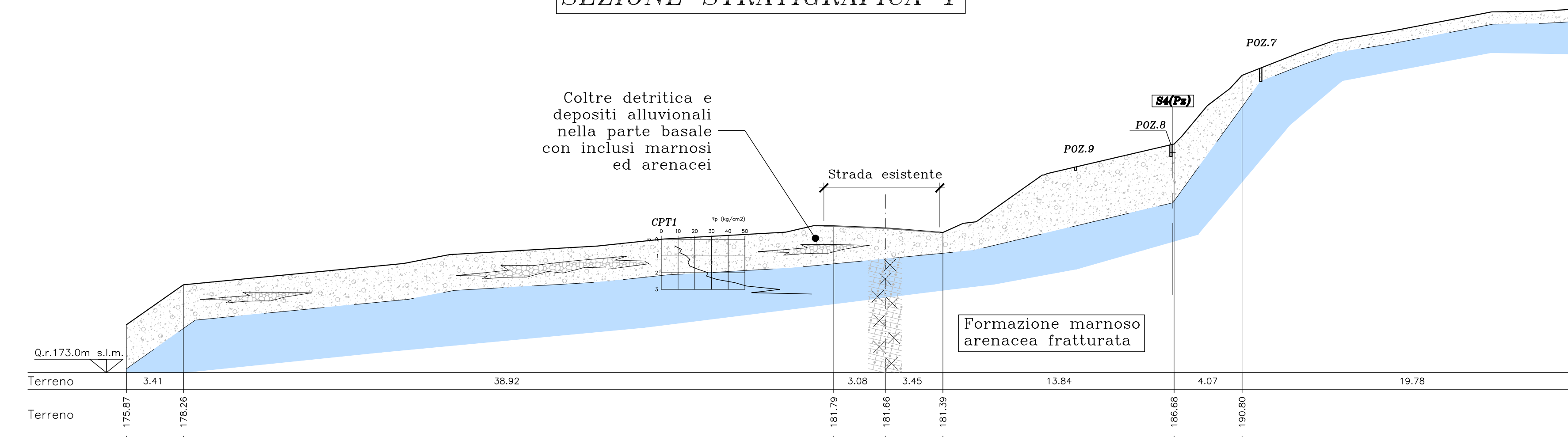



PLANIMETRIA CON L'UBICAZIONE DELLE INDAGINI GEOTECNICHE Scala 1:200



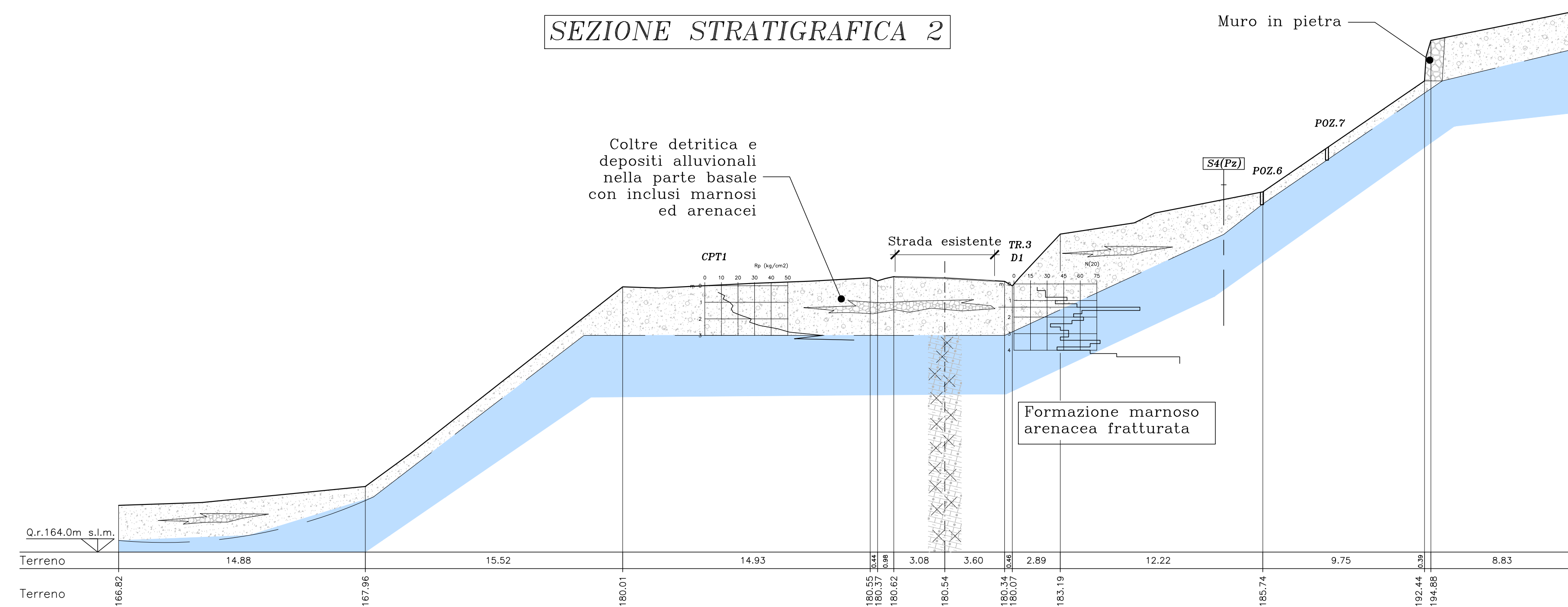
SEZIONE STRATIGRAFICA 1



SEZIONE STRATIGRAFICA 3



SEZIONE STRATIGRAFICA 2



LEGENDA

- POZ.n° Pozzetto con escavatore
- TR.n° Trincea con escavatore
- CPTn° Prova penetrometrica statica
- Dn° Prova penetrometrica dinamica
- Sn° Sondaggio a carotaggio continuo

NOTE GENERALI

- Tutte le dimensioni sono espresse in centimetri, tutte le misure degli angoli sono espresse in gradi sessagesimali, tutte le quote altimediche sono espresse in metri, (salvo dove diversamente indicato).
- Le quote di scavo e la posizione degli interventi, nonché le dimensioni degli elementi indicati, dovranno essere verificate sul posto dall'impresa esecutrice dei lavori e se necessario, sentita la D.L., andranno opportunamente adeguati all'effettiva morfologia del terreno.
- Le coordinate assolute di tracciamento si riferiscono al sistema di riferimento fornito con rilievo dato dal committente sono nel sistema di riferimento Gauss Boaga WGS84 UTM fuso 33.
- Il rilievo dello stato attuale è stato eseguito da Altantis.
- Prima dell'inizio delle lavorazioni dovrà essere verificato lo stato di conservazione e di integrità delle strutture esistenti. In caso di strutture compromesse o danneggiate, procedere ripristino delle stesse, previo giudizio insindacabile della D.L.

PROVINCIA DI RAVENNA  
SETTORE LAVORI PUBBLICI  
Servizio Infrastrutture viarie e programmazione

**RAZIONALIZZAZIONE E MESSA IN SICUREZZA CON ELIMINAZIONE PUNTI CRITICI LUNGO LA EX S.S. N. 302 BRISIGHELLESE - 2° Lotto CUP J74E0500010003**

**PROGETTO ESECUTIVO**

Presidente: Sig. Michele De Pascali	Consigliere delegato Strade - Trasporti - Pianificazione Territoriale: Arch. Nicola Pasi
Dirigente responsabile del Settore: Ing. Paolo Natale	Responsabile del Servizio: Ing. Chiara Bontè
RESPONSABILE UNICO DEL PROCEDIMENTO: Ing. Chiara Bontè	Documento firmato digitalmente
PROGETTISTA ARCHITETTONICO E STRUTTURALE: Ing. Gianfranco Marci	Firmato
COORDINATORE SICUREZZA PROGETTAZIONE: Ing. Giancarlo Guadagnini	Firmato

ELABORAZIONE GRAFICA DEL PROGETTO

enser

0	EMMISSIONE	A. Belli	L. Samoni	G. Marci	30/03/2020
Rev.	Descrizione	Redatto	Controlato	Approvato	Data

TITOLO ELABORATO: RETTIFICA STRADALE TRATTO S.P. N. 302  
PLANIMETRIA E PROFILO BERLENESE DI PROGETTO

Calore num.	Revisione	Data	Scale	Nota file
23m	000	30/03/2020	1:200	23m_Planimetria geotecnica e sezioni stratigrafiche.dwg